

Le 25 août 2016

Objet : Demande d'accès n° 2016-08-36 - Lettre réponse

---

Monsieur,

Nous avons bien reçu votre demande d'accès, en date du 15 août dernier. Voici la réponse à chacun des points de votre demande.

**1- La marina de Piopolis.**

Vous trouverez en pièce jointe les documents visés par cette demande. Il s'agit de :

1. Bail annuel pour une marina, 8 pages;
2. Plan montrant un emplacement du domaine hydrique de l'état à des fins de localisation, 1 page.

**2- Le 494 rue Principale à Piopolis.**

Après vérification, nous sommes informés que le ministère du Développement durable, de l'Environnement et de la Lutte contre les changements climatiques ne détient aucun document permettant de répondre à ce point de votre demande.

Conformément à l'article 51 de la Loi, nous vous informons que vous pouvez demander la révision de cette décision auprès de la Commission d'accès à l'information. Vous trouverez ci-joint une note explicative concernant l'exercice de ce recours ainsi qu'une copie des articles précités de la Loi.

Si vous désirez des renseignements supplémentaires, vous pouvez vous adresser à notre direction par courriel à l'adresse [acces@mddelcc.gouv.qc.ca](mailto:acces@mddelcc.gouv.qc.ca) en mentionnant le numéro de votre dossier en objet.

Veuillez agréer, Monsieur, l'expression de nos sentiments les meilleurs.

La directrice,

ORIGINAL SIGNÉ PAR

Pascale Porlier

p. j. (2)

BAIL ANNUEL pour une marina, Loi sur le régime des eaux, (L.R.Q., c. R-13)

Bail n° : 2009-046

Dossier n° : 4121-02-70-1288

L'an deux mille dix, le vingt-deuxième jour du mois de janvier.

**LA MINISTRE DU DÉVELOPPEMENT DURABLE, DE L'ENVIRONNEMENT ET DES PARCS**, pour et au nom du gouvernement du Québec, cette dernière ayant sa demeure habituelle en l'Hôtel du Parlement, à Québec, province de Québec, G1A 1A4, dûment autorisée aux termes des articles 2 et 2.1 de la Loi sur le régime des eaux (L.R.Q., c. R-13) et aux termes du Règlement sur le domaine hydrique de l'État adopté le 29 janvier 2003 par le décret numéro 81-2003, agissant par M. Peter STEVENSON, directeur de la Gestion du domaine hydrique de l'État du Centre d'expertise hydrique du Québec, dont les bureaux sont situés au 675, 4<sup>e</sup> étage, Québec (Québec) G1R 5V7, dûment autorisé en vertu des modalités de signature de certains documents du ministère du Développement durable, de l'Environnement et des Parcs (c. M-30.001, r.1) édictées par le décret numéro 711-2002 du 12 juin 2002 comme le prévoit le deuxième alinéa de l'article 7 de la Loi sur le ministère du Développement durable, de l'Environnement et des Parcs (L.R.Q., c. M-30.001).

ci-après appelé le LOCATEUR,

LEQUEL loue à Municipalité de Piopolis

domiciliée à 403, rue Principale  
Piopolis (Québec) G0Y 1H0

ci-après appelée le LOCATAIRE,

le terrain ci-après décrit à savoir :

1. **DESCRIPTION :**

Une partie du domaine hydrique de l'État faisant partie du lit du lac Mégantic située en face d'une partie des lots 14-81 et 14-82 du cadastre du canton de Marston, pour son utilisation selon ce qui est prévu ci-après à l'article 2 intitulé « **DESTINATION DES LIEUX LOUÉS** »;

PARAPHES :



2.- **DESTINATION DES LIEUX LOUÉS :**

Ce bail est consenti uniquement aux fins suivantes :

Maintenir des aménagements servant à l'exploitation d'une marina comportant des débarcadères flottants ainsi qu'un bassin de mouillage, le tout couvrant une superficie totale approximative de mille-sept-cent-quatre-vingt-onze mètres carrés et neuf dixièmes (1791,9 m<sup>2</sup>) telle que montrée sur le plan dont une copie est jointe au présent bail pour en faire partie intégrante.

3.- **DURÉE :**

Ce bail est consenti pour une durée d'un (1) an à compter du 1<sup>er</sup> février 2010; il sera reconduit tacitement, d'année en année, aux mêmes conditions, à moins que l'une des parties n'ait manifesté à l'autre par lettre recommandée expédiée au moins quatre-vingt-dix (90) jours avant l'expiration du bail, son intention de ne pas renouveler ou son intention quant au LOCATEUR, d'en modifier les termes et conditions.

4.- **LOYER :**

4.1 **Paiement**

Le présent bail est consenti moyennant le paiement par le LOCATAIRE d'un loyer annuel de six cent trente-six dollars et douze cents (636,12 \$). Ce loyer est exigible en entier à la signature du bail et le jour de son renouvellement. Il doit être acquitté au moyen d'un chèque visé ou d'un mandat-poste, payable à l'ordre du ministre des Finances du Québec et adressé au ministère du Développement durable, de l'Environnement et des Parcs, Direction de la gestion du domaine hydrique de l'État, 675, boulevard René-Lévesque Est, case 16, Aile Louis-Alexandre-Taschereau, 4<sup>e</sup> étage, Québec (Québec) G1R 5V7.

Un intérêt sera exigé à compter de la date de facturation sur tout solde impayé dans les trente (30) jours de la facturation au taux édicté selon l'article 28 de la Loi sur le ministère du Revenu (L.R.Q., c. M-31). Le loyer annuel susmentionné est assujéti à la taxe de vente sur les produits et services (TPS) et à la taxe de vente du Québec (TVQ).

4.2 **Ajustement du loyer**

Le loyer annuel prévu au paragraphe précédent devra être ajusté annuellement de façon à ne jamais être moindre que le montant minimal indiqué par la ministre du Développement durable, de l'Environnement et des Parcs dans un avis publié à la *Gazette officielle du Québec* conformément à l'article 6 du Règlement sur le domaine hydrique de l'État.

PARAPHES :



Si le montant du loyer a été établi en appliquant le taux unitaire maximal prévu au paragraphe premier du second alinéa de l'article 24 du Règlement sur le domaine hydrique de l'État, à chaque année, le loyer annuel sera indexé conformément à l'article 6 de ce règlement, suivant le taux indiqué à un avis à cet effet publié par le LOCATEUR à la *Gazette officielle du Québec*.

Le LOCATEUR pourra de plus réviser le loyer annuel pour tenir compte des changements survenus dans la valeur du terrain. Cette révision ne pourra être effectuée, à l'égard du LOCATAIRE, plus d'une fois par période de trois (3) ans. Un avis écrit précisant la valeur révisée du terrain et le nouveau loyer exigé sera transmis au LOCATAIRE dans les quatre-vingt-dix (90) jours précédant l'entrée en vigueur du nouveau loyer. Le LOCATAIRE pourra, dans les trente (30) jours de la réception de l'avis, mettre fin au bail en faisant parvenir au LOCATEUR un avis écrit à cet effet.

#### 4.3 Renseignements nominatifs

Par les présentes, le LOCATAIRE consent à ce que le LOCATEUR, en cas de non-paiement de loyer, recoure aux services d'une agence ou d'un bureau spécialisé en cette matière afin de retracer son adresse ou d'établir son patrimoine.

#### 5.- **RISQUES DU LOCATAIRE :**

Tous les aménagements sur les lieux loués, y compris ceux qui y sont autorisés spécifiquement à l'article 2 intitulé « **DESTINATION DES LIEUX LOUÉS** » sont faits aux risques du LOCATAIRE et celui-ci ne pourra réclamer aucune indemnité pour la perte des ouvrages et constructions notamment par suite de la résolution du bail, de sa résiliation ou de son non-renouvellement.

#### 6.- **SOUS-LOCATION DES LIEUX LOUÉS OU CESSION DU BAIL :**

Sur réception d'un avis indiquant le nom et l'adresse de la personne à qui le LOCATAIRE entend sous-louer les lieux loués ou céder le bail, le LOCATEUR disposera d'un délai de quarante-cinq (45) jours pour refuser la sous-location ou la cession et indiquer au LOCATAIRE les motifs de son refus.

De plus, dans le cas de la cession du bail, le LOCATAIRE ne pourra être déchargé de ses obligations si l'avis au LOCATEUR n'est pas accompagné d'un document par lequel le cessionnaire déclare avoir reçu copie du bail et s'engage à en respecter les termes et conditions.

PARAPHES :


Si le LOCATAIRE est en même temps propriétaire du terrain riverain, les conditions prévues à l'alinéa précédent sont réputées remplies au moment où le LOCATEUR reçoit copie d'un acte de vente du lot riverain dans lequel l'acquéreur déclare avoir reçu copie du bail et s'engager à en respecter les termes et conditions.

L'avis au LOCATEUR de la sous-location ou de la cession doit être accompagné d'un chèque remboursant les dépenses occasionnées par la sous-location ou la cession, tels qu'indiquées par la ministre du Développement durable, de l'Environnement et des Parcs dans l'avis publié à la *Gazette officielle du Québec* conformément à l'article 6 du Règlement sur le domaine hydrique de l'État.

**7.- DÉLIMITATION DE LA PROPRIÉTÉ :**

Il est reconnu par le LOCATEUR et le LOCATAIRE que le LOCATEUR ne considère pas comme étant une délimitation du domaine de l'État l'indication de la limite du lot riverain, ou de la ligne des hautes eaux, qui est faite au plan dont une copie certifiée est jointe au présent bail. Ce plan a été préparé par M. Robert Rioux, arpenteur-géomètre, en date du 22 juin 2009 sous le numéro 5542 des minutes de son répertoire.

**8.- DOMMAGES ET SERVITUDES :**

Le LOCATAIRE est responsable de tous les dommages que pourraient causer ses ouvrages. Rien dans les droits accordés par le présent bail ne porte atteinte aux droits qui pourraient autrement être exercés sur les lieux loués par le titulaire d'une servitude, d'un droit personnel ou d'un autre droit similaire grevant le terrain riverain ou les lieux loués.

**9.- TAXES ET PERMIS :**

Le LOCATAIRE s'engage à payer les taxes municipales et scolaires qui pourraient être imposées relativement aux lieux loués, que ce soit à titre de taxe locative, ou pour les ouvrages et constructions qui pourraient y être érigés par le LOCATAIRE.

Le présent bail ne dispense pas le LOCATAIRE d'obtenir, s'il y a lieu, les permis ou autres autorisations requises en vertu des lois et règlements fédéraux, provinciaux et municipaux concernant la navigation, la protection de l'environnement, l'urbanisme, le zonage, la construction, etc.

PARAPHES :



10.- **RÉSILIATION :**

Le LOCATEUR peut résilier le présent bail en donnant un avis de trente (30) jours dans les cas suivants :

- 10.1 Si le LOCATAIRE utilise les lieux loués à des fins autres que celles autorisées à l'article 2 intitulé « **DESTINATION DES LIEUX LOUÉS** »;
- 10.2 Si le LOCATAIRE ne respecte pas les conditions d'utilisation qui sont fixées au bail, notamment celle de payer le loyer à la date de renouvellement du bail ou s'il ne respecte pas des dispositions législatives ou réglementaires dont l'application relève de la ministre de l'Environnement ou encore des conditions de toute autorisation délivrée en vertu de l'une de ces dispositions pour l'ouvrage ou la construction visé à cet article 2;
- 10.3 Si le LOCATAIRE modifie les lieux loués ainsi que les constructions et ouvrages mentionnés à cet article 2; ou si ces derniers débordent les lieux loués; s'il entreprend sans l'autorisation écrite du LOCATEUR des travaux de réfection ou de reconstruction; si les constructions et ouvrages engendrent la dégradation des eaux ou créent des foyers de pollution;
- 10.4 Si une sous-location est effectuée par le LOCATAIRE ou si une cession de bail est intervenue sans se conformer à l'article 6 intitulé « **SOUS-LOCATION DES LIEUX LOUÉS OU CESSION DE BAIL** »;
- 10.5 Si la propriété riveraine est expropriée;
- 10.6 Si le LOCATEUR requiert les lieux loués pour à toute fin qu'il juge d'utilité publique.

11.- **FIN DU BAIL :**

À la fin du bail, qu'elle arrive à la suite d'un avis de non-renouvellement ou par résiliation, le LOCATAIRE peut abandonner gratuitement au LOCATEUR les ouvrages et constructions érigés sur les lieux loués si ce dernier les accepte, sinon, il doit les enlever à ses frais dans le délai de huit (8) mois après la fin du bail.

PARAPHES :



À défaut de se conformer à cette obligation dans le délai prévu, le LOCATEUR aura le droit d'enlever les ouvrages et constructions aux frais du LOCATAIRE et à cette fin ce dernier devra donner accès au terrain riverain à toute personne mandatée par le LOCATEUR pour effectuer ces travaux avec la machinerie et tout véhicule nécessaires, à l'endroit le moins dommageable pour ce faire et à en payer le coût total y compris tous les frais accessoires. De plus, le LOCATAIRE s'engage personnellement à payer ces frais même dans le cas où il aurait vendu, cédé ou aliéné le terrain riverain, à moins qu'une sous-location ou cession de bail n'ait été effectuée conformément à l'article 6 du présent bail.

Ce recours est stipulé sans préjudice à tout autre recours dont le LOCATEUR pourra se prévaloir contre le locataire dans le cas d'inexécution de la présente obligation.

**12.- PROTECTION DE L'ENVIRONNEMENT :**

Le LOCATAIRE est assujéti à toutes les lois et règlements concernant la protection de l'environnement en rapport avec les lieux loués, les améliorations pouvant y être apportées et les activités pouvant y être associées. Agissant en bon père de famille, il doit, en conséquence, prendre les dispositions nécessaires pour sauvegarder les milieux terrestres.

PARAPHES :




13.- **CLAUSE SPÉCIALE :**

Le LOCATAIRE reconnaît avoir été avisé que le présent bail ne peut lui permettre de limiter le droit public de navigation, à l'égard des lieux loués.

**EN FOI DE QUOI** les parties ont signé en double exemplaire conformément au Règlement sur le domaine hydrique de l'État (décret n° 81-2003 du 29 janvier 2003), adopté en vertu de la Loi sur le régime des eaux (L.R.Q., c. R-13).


À Piopolis, le 2 mars 2010



  
\_\_\_\_\_  
Signature du locataire

  
\_\_\_\_\_  
Témoin

À Québec, le 17 MARS 2010

pour la ministre du Développement durable,  
de l'Environnement et des Parcs

  
\_\_\_\_\_  
**PETER STEVENSON, MAP**  
Directeur de la gestion du domaine hydrique  
de l'État

PARAPHES :   




Handwritten mark at the top left corner.

Handwritten text and a scribbled-out signature in the upper right quadrant.

Handwritten text in the middle left section.

Handwritten signature in the middle left section.

Handwritten signature in the middle left section.

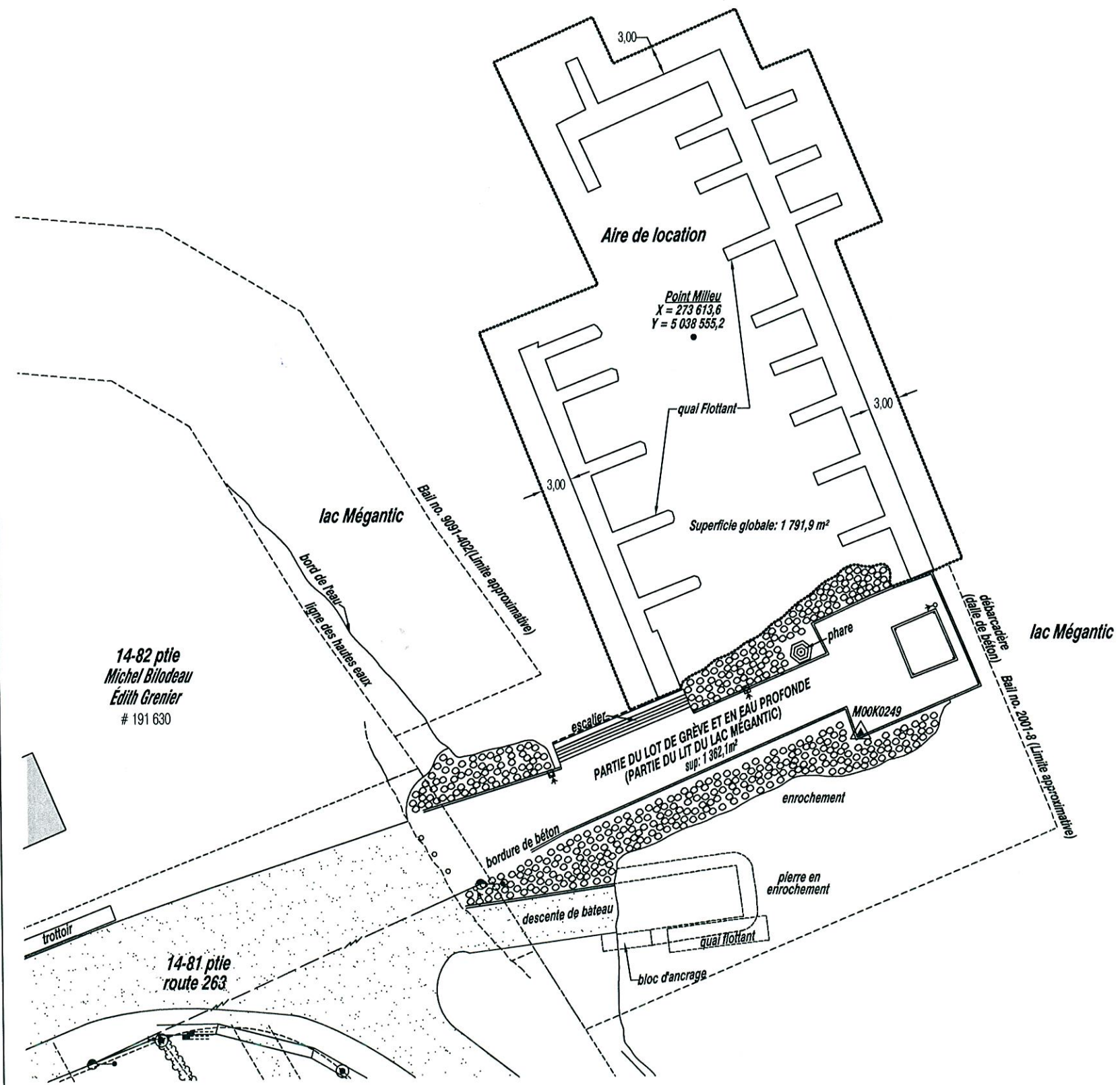
Handwritten signature in the middle left section.

Handwritten signature in the middle right section.

Handwritten text in the lower middle section.

Handwritten text in the lower middle section.





Centre d'expertise  
hydrique




PLAN MONTRANT UN EMPLACEMENT  
DU DOMAINE HYDRIQUE DE L'ÉTAT  
À DES FINS DE LOCATION

Références au domaine privé attenant


Lot	: 14-81, 14-82
Cadastre	: DU CANTON DE MARSTON
Circonscription foncière	: DE FRONTENAC
Municipalité	: DE PIOPOLIS
Région administrative	: ESTRIE (05)

Signé à Lac-Mégantic, le 22 JUIN 2009 Minute : 5542

Par :   
**ROBERT RIOUX**  
Arpenteur(e)-géomètre

Dossier du Centre d'expertise hydrique du Québec  
4121-02-70-1288

Copie conforme à l'original

Émise le \_\_\_\_\_  
Par :   
Arpenteur(e)-géomètre

NOTES : 1. Levé : 2 JUIN 2009

2. Ce document doit être utilisé uniquement à des fins de location du domaine hydrique de l'État.
3. Les mesures indiquées sur ce document sont exprimées en unités du système international.
4. Les coordonnées apparaissant sur ce document réfèrent au SCOPQ (NAD 83), fuseau 7, méridien central (70°, 30').
5. Les relevés ont été faits à l'aide d'une station totale. (précision environ 0,30 mètre)

Échelle : 1 : 500