

## Accès à l'information - Montérégie

---

**De:** Accès à l'information - Montérégie  
**Envoyé:** 5 novembre 2022 12:18  
**À:**  
**Objet:** Demande d'accès à l'information n° 200813221 - Courriel réponse  
**Pièces jointes:** R.I. du 2008-08-28\_biffé.pdf; A- Art. 23 et 24\_2020.pdf; A- Art. 53 et 54\_2020.pdf; Avis de recours.pdf

Madame,

La présente fait suite à votre demande d'accès, reçue le 04 novembre, concernant un site sis sur les lots 3 859 838 & 3 805 496 à Sainte-Catherine.

Le document visé par votre demande est accessible et joint au présent courriel

Toutefois, dans ce document, des renseignements ont été masqués en vertu des articles 23, 24, 53 et 54 de la Loi sur l'accès aux documents des organismes publics et sur la protection des renseignements personnels (RLRQ, chapitre A-2.1).

Conformément à l'article 51 de la Loi, vous pouvez demander la révision de cette décision auprès de la Commission d'accès à l'information. Vous trouverez ci-joint une note explicative concernant l'exercice de ce recours ainsi qu'une copie des articles précités de la Loi.

Pour obtenir des renseignements supplémentaires, vous pouvez communiquer par courriel, à l'adresse [dr16accés@environnement.gouv.qc.ca](mailto:dr16accés@environnement.gouv.qc.ca), en mentionnant le numéro de votre dossier en objet.

Veuillez agréer, Madame, l'expression de nos sentiments les meilleurs.

### **L'équipe de l'accès à l'information de la Montérégie**

Direction de l'accès à l'information, de la qualité des services et de l'éthique  
Ministère de l'Environnement, de la Lutte contre les changements climatiques, de la Faune et des Parcs  
201 place Charles-Le Moyne, 2<sup>e</sup> étage  
Longueuil (Québec) J4K 2T5  
Téléphone : (450) 928-7607  
Télécopieur 450) 928-7755  
[www.environnement.gouv.qc.ca](http://www.environnement.gouv.qc.ca)

IDENTIFICATION	
N° de dossier :	7610-16-01-1051400
N° d'intervention SAGO :	300450705
N° de document SAGO	
Date de la visite :	2008-08-28
Heures	Arrivée : 11h30      Départ : 12h15
Coordonnées GPS (NAD 83)	NAD83 (DD MM SS.sss): 45 23 27.4, 73 35 54.7
Nom de l'inspecteur :	Iris Diaz
Accompagné par :	Robert Séguin
Lieu visité :	Services Trealship inc.
Raison sociale :	TSI inc.
Adresse :	1980, rue Laurier
Municipalité :	Ste-Catherine
Code postal :	J5C 1B8
Adresse postale :	360, rue St-Jacques Ouest Bureau 1000 (Québec) Montréal H2Y 1R2
Personne rencontrée / fonction :	Art. 53-54 de la L.A.D
Personne rencontrée / fonction :	Art. 53-54 de la L.A.D
Téléphone :	450-632-7946
Télécopieur :	450-632-6629
Photos	Nombre :
Échantillon :	0
Annexes	
Conditions météorologiques :	Beau, vents 9 km/h

PLAIGNANT(E)	Oui <input checked="" type="checkbox"/>	Non <input type="checkbox"/>	N/A <input type="checkbox"/>
Nom :	Articles 53-54 de la L.A.D.		
Adresse :			
Téléphone :			
Rencontré :	Non <input checked="" type="checkbox"/>		
Coordonnées GPS (NAD 83) :			

BUT DE LA VISITE
Vérifier la véracité de la plainte en rapport au bruit et aux poussières générés par les activités de l'entreprise.

DESCRIPTION DE L'INSPECTION
<p>Cette compagnie œuvre occasionnellement dans la réparation de conteneurs maritimes réfrigérés mais l'activité principale est le lavage à la vapeur desdits conteneurs.</p> <p>De plus, la partie sud du terrain est louée à la compagnie de camionnage <small>Art. 23-24 de la L.A.D</small>. Ces camions ainsi que ceux de TSI empruntent le chemin plus au sud pour rentrer ou stationner pendant la nuit, en attendant.</p>

La dernière portion du chemin n'est pas asphaltée. Par contre, dans la cour de la cie on épand du chlorure de sodium. Nous avons avisé le gérant du site que le seul produit autorisé par le ministère était le lignosulfonate d'ammonium. Lors de cette conversation téléphonique, Art. 53-54 de la L.A.D. m'a indiqué qu'il ferait les démarches nécessaires pour changer d'abat-poussière.

Par la suite, il m'a confirmé par courriel que le lignosulfonate d'ammonium était plus cher que le chlorure de sodium et que selon les dires des **Articles 23-24 de la L.A.D.** il n'était pas plus efficace et plus cher. Il va se procurer un camion pour arroser le terrain.

En ce qui a trait au bruit, il y a sur place un mur formé par des conteneurs d'un conteneur de haut. Pour réduire encore plus le bruit des camions entrant et sortant, on lui a demandé de mettre deux conteneurs en hauteur.

### Photos

Toutes les photographies incluses à ce rapport ont été prises par moi-même avec un appareil-photo numérique de marque Nikon. Les disquettes d'enregistrement de l'appareil sont demeurées en ma possession jusqu'au 3 septembre 2008 où j'ai transféré les photos dans mon ordinateur, lequel est protégé par un mot de passe distinct.

Toutes les photos apparaissant au présent rapport sont la fidèle représentation de ce que j'ai vu sur les lieux de l'inspection et aucune n'a été modifiée de quelque manière, à l'exception des photos , et qui ont été éclaircies, des photos et qui ont été retournées pour en faciliter la lecture. Du texte a été ajouté sur les photos et . Le panorama a été effectué avec les photos .(inscrire les # des photos), à l'aide du logiciel Panorama Maker de ArcSoft (changer pour votre logiciel). Le transfert et les manipulations ont été réalisés à l'aide du logiciel d'importation de photos de Windows XP.

### Information sur le GPS

Tous les points GPS inclus à ce rapport ont été pris par moi-même avec un appareil de marque Garmin dont la précision est d'environ de 5 à 10 mètres.

## CONCLUSION

Le zonage d'où se trouve la cie est industriel.

Des mesures pour diminuer la poussière et le bruit ont été prises.

## RECOMMANDATION



Je recommande la fermeture de l'intervention.

### RÉTRO INFORMATION AU PLAIGNANT

Au moment de la rétro information, le plaignant m'a indiqué que le problème majeur été le bruit fait par les camions arrivant très tôt le matin ou pendant la nuit et qui stationnaient sur le chemin attenant à la cie.

Je lui ai indiqué que la rue Laurier était zonée industriel et que des activités industrielles pouvaient s'y effectuer.

### VÉRIFICATION

Inspecté par : Iris Diaz		Date : 2008-09-15
Vérifié par : Robert Séguin		Date : 2008-09-16

### COMMENTAIRES DU VÉRIFICATEUR

OK.
Avez-vous discuté de l'asphaltage de l'entrée de la cour ?
non ID


## CARTE

IDENTIFICATION : TSI inc.

Description : Atlas SAGO



### Orthophoto CMM 2007

Métadonnées: 

Champ	Valeur
Producteur	CMM
Statut	Actuelle
Année	2007
Échelle approximative	1/8 000
Nom orthophoto	297_5027
Zone	8
Résolution en mètre	0.125

←-----→ Chemin emprunté par les camions.

**PHOTOS**

**IDENTIFICATION : TSI inc. Ste-Catherine**

**Photo # : 1**  
**Réf. Numérique :**  
**Date : 2008-08-28**

Activités dans la cour de la cie.



**Photo # : 2**  
**Réf. Numérique :**  
**Date : 2008-08-28**

Au fond on voit le mur fait avec les conteneurs.



**Photo # : 3**  
**Réf. Numérique :**  
**Date : 2008-08-08**

Autre vue des activités de la cie.



**PHOTOS**

**IDENTIFICATION : TSI inc. Ste-Catherine**

**Photo # : 4**  
**Réf. Numérique :**  
**Date : 2008-08-28**


---

Vue de l'entrée de la cie.




**Photo # :**  
**Réf. Numérique :**  
**Date :**

---



**Photo # :**  
**Réf. Numérique :**  
**Date :**

---



N° de dossier : 7610-16-01-1051400  
Date de rédaction : 2008-09-15