

Québec, le 16 octobre 2017

Objet : Demande d'accès n° 200 634 440 – Lettre réponse

Monsieur,

La présente fait suite à votre demande d'accès du 19 septembre dernier concernant le rapport de l'inspection du 14 juin 2017 effectuée sur le chemin Périgny, à L'Anse-Saint-Jean.

Vous trouverez en pièce jointe le document demandé. Il s'agit de :

- Rapport d'inspection du 14 juin 2017, 7 pages.

Vous noterez que des renseignements ont été masqués en vertu des articles 53 et 54 de la Loi sur l'accès aux documents des organismes publics et sur la protection des renseignements personnels (RLRQ, chapitre A-2.1).

Conformément à l'article 51 de la Loi, vous pouvez demander la révision de cette décision auprès de la Commission d'accès à l'information. Vous trouverez en pièce jointe une note explicative concernant l'exercice de ce recours ainsi qu'une copie des articles précités de la Loi.

Pour obtenir des renseignements supplémentaires, vous pouvez communiquer avec Mme Anne-Marie St-Pierre, analyste responsable de votre dossier, par courriel à l'adresse anne-marie.st-pierre@mddelcc.gouv.qc.ca, en mentionnant le numéro de votre dossier en objet.

Veuillez agréer, Monsieur, l'expression de nos sentiments les meilleurs.

La directrice,

ORIGINAL SIGNÉ PAR

Pascale Porlier

p. j. (2)

c.c. M^{me} Nadia Savard, répondante régionale de l'accès aux documents
Direction régionale du Saguenay-Lac-Saint-Jean

RAPPORT D'INSPECTION

Centre de contrôle environnemental du Québec

Direction régionale du Saguenay-Lac-Saint-Jean

Région : Saguenay-Lac-Saint-Jean

1 Identification		
Date de l'intervention : 2017-06-14	Heure de début : 12 h 58	Heure de fin : 13 h 48
Intervention effectuée par : Julie Gaudreau		
Accompagné par : - + <input type="checkbox"/> SO		
Nom : 53-54	Fonction : étudiante MDDELCC	

1.1 Demande	
N° de demande :	Type de demande :
Objet de la demande :	

1.2 Intervention	
N° d'intervention : 301252262	Type d'intervention : Inspection
N° de gestion doc. : 7430-02-01-0583300	N° de document : 401608213
But de l'intervention : Vérifier la municipalité de l'Anse-St-Jean a fait enlever le remblai le long de la rivière St-Jean qui semblait être en plaine inondable. Si non valider si celui est en zone de grand et/ou faible courant.	

2 Lieu concerné par l'intervention		- +
1	Nom du lieu : Idola Houde	
	Nom usuel du lieu :	
	N° du lieu : X2171010	Type de lieu : berge, rive
	Localisation du lieu : Ancien cadastre : 080020-Périgny, Canton de, Rang/Concession/Bloc.. :B, No lot :14P	
	Coordonnées géographiques du lieu (GÉO NAD 83 degrés décimaux) : 48,168682200000;-70,376464970000	

3 Intervenant du lieu					- +
Nom	Implication dans le lieu	Adresse postale (si différente du lieu)	N° intervenant SAGO	N° de lieu SAGO	
Monsieur Idola Houde		6, rue Gagné L'Anse-Saint-Jean (Québec) G0V 1J0	Y2183200	X2171010	

4 Condition météo		<input type="checkbox"/> SO
Description :		<input type="checkbox"/> Précisions

5 Personne rencontrée (R) / contactée (C)	- + <input checked="" type="checkbox"/> SO
--------------------------------------------------	--------------------------------------------

6 Plainte	<input checked="" type="checkbox"/> SO
------------------	----------------------------------------

7 Photo numérique		<input type="checkbox"/> SO
Nombre de photos prises sur le terrain : 16	Nombre de photos intégrées au rapport : 16	
Toutes les photos intégrées à ce rapport ont été prises par Julie Gaudreau avec un appareil photo de type Nikon COOLPIX L20. L'original de ces photos a été conservé conformément à la Directive sur la gestion des photos numériques. La carte mémoire de l'appareil est demeurée en ma possession jusqu'au transfert des photos originales sur le serveur central.		
Les photos sont conservées sur le ou les répertoires sécurisés(s) suivant(s) : M:\Rég-02\gauju09\7430-02-01-0583300\14 juin 2017		
Toutes les photos apparaissant au présent rapport sont une fidèle représentation de ce que j'ai vu sur les lieux de l'inspection.		

7.1 Modification apportée aux photos numériques	- + <input checked="" type="checkbox"/> SO
--------------------------------------------------------	--------------------------------------------

8 Grille d'intervention annexée	<input checked="" type="checkbox"/> SO
----------------------------------------	----------------------------------------

9 Autre pièce annexée au rapport			- + <input type="checkbox"/> SO
Type de pièce	Numéro	Titre	
Carte	1	Empiètement dans la plaine inondable	

10 Équipement utilisé - + <input type="checkbox"/> SO		
Type d'équipement	Modèle	Commentaire
GPS	Garmin GPSmap 62 sc	+/- 3 mètres de précisions
11 Échantillon - + <input checked="" type="checkbox"/> SO		
12 Mise en contexte <input type="checkbox"/> SO		
L'inspecteur de la municipalité de l'Anse-St-Jean nous a transmis de l'information concernant du possible remblayage dans la bande riverain sur le terrain voisin du 250 chemin Prérigny.		
13 Description de l'intervention		
Nous sommes arrivées sur les lieux à 12h58. Sur place, je constate :		
<ul style="list-style-type: none"> • Le remblai est à l'extérieur de la bande de protection riveraine. • Je prends 9 points GPS et 16 photos en marchant à la limite du remblai et du terrain naturel. (Voir carte « Empiètement dans la plaine inondable » jointe en annexe et rapport photo) 		
Nous quittons le site à 13h48.		
14 Vérification complémentaire à l'intervention <input type="checkbox"/> SO		
En positionnant les points GPS pris sur le terrain dans le navigateur géomatique, je constate que le remblai empiète dans la plaine inondable. Un empiètement d'environ 53 m2 dans la zone de grand courant (0-20 ans) et un empiètement d'environ 150m2 dans la zone de faible courant (0-100 ans).		
15 Conclusion		
Le propriétaire du terrain Monsieur Idola Houde a déposé ou fait déposer du remblai dans la plaine inondable de la rivière St-Jean. Il est de la responsabilité de la municipalité de faire appliquer la politique de protection des rives, du littoral et de la plaine inondable aux particuliers.		
16 Évaluation de la gravité des conséquences des manquements constatés - + <input checked="" type="checkbox"/> SO		
17 Recommandations		
Ainsi, je recommande d'informer la municipalité.		
Rédigé par : Julie Gaudreau	Fonction : Inspectrice	
Signature : <i>Julie Gaudreau</i>	Date de signature : 2017-07-03	
18 Vérification du rapport d'intervention		
Approuvé par : Valérie Gobeil	Fonction : Coordonnatrice Secteurs agricole, municipal, hydrique et naturel	
Signature : <i>Valérie Gobeil</i>	Date : 2017-07-11	
Commentaires : <i>Fermer l'intervention, en accord avec les recommandations</i>		




DSCN4885.JPG



DSCN4886.JPG



DSCN4887.JPG




DSCN4888.JPG



DSCN4889.JPG



DSCN4890.JPG



DSCN4891.JPG



DSCN4892.JPG



DSCN4893.JPG



DSCN4894.JPG



DSCN4895.JPG



DSCN4896.JPG



DSCN4897.JPG



DSCN4898.JPG



DSCN4899.JPG

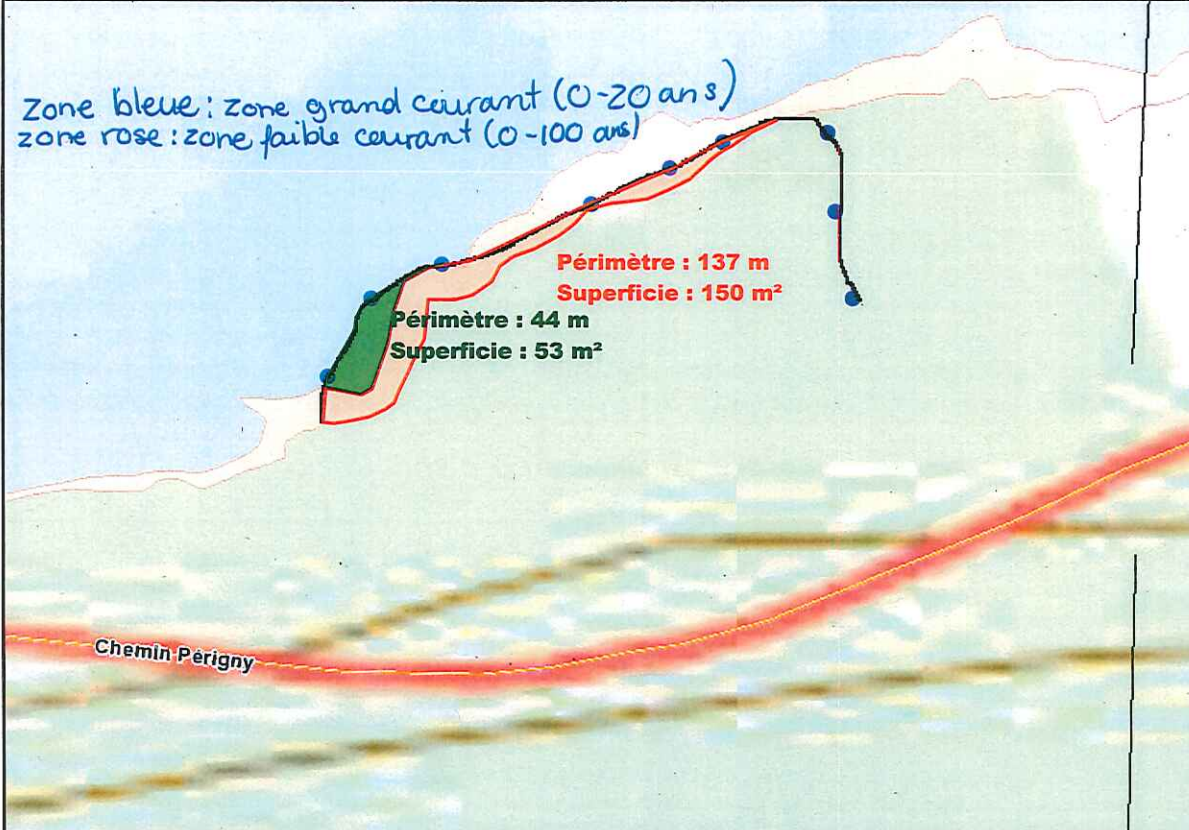


DSCN4900.JPG

Empiètement dan la plaine inondable


Terrain de Monsieur Idola Houde

Zone bleue : zone grand courant (0-20 ans)
zone rose : zone faible courant (0-100 ans)



- Annotations - Nom de cadastre (3 pt)
- Annotations - Nom de cadastre (6 pt)
- Annotations - Nom de cadastre (9 pt)
- Annotations - Nom de rang
- Annotations - Numéro de lot
- ▲ Lignes de lot de l'ancien cadastre
 - Flèche de numéro de lot
 - Ligne de lot
 - Ligne de lot approximative
- ▲ Lignes de rang de l'ancien cadastre
 - Ligne de rang
 - Ligne de rang approximative
- ▲ Divisions de l'ancien cadastre
 - Ligne de cadastre
 - Ligne de canton
 - Ligne de parc ou de réserve
- Annotations - Dimension de lot, disponible à 1:20 000
- Annotations - Dimension de lot, disponible à 1:10 000
- Annotations - Dimension de lot, disponible à 1:5 000
- Annotations - Dimension de lot, disponible à 1:2 000
- Annotations - Dimension de lot, disponible à 1:1 000

Échelle : 1 / 677



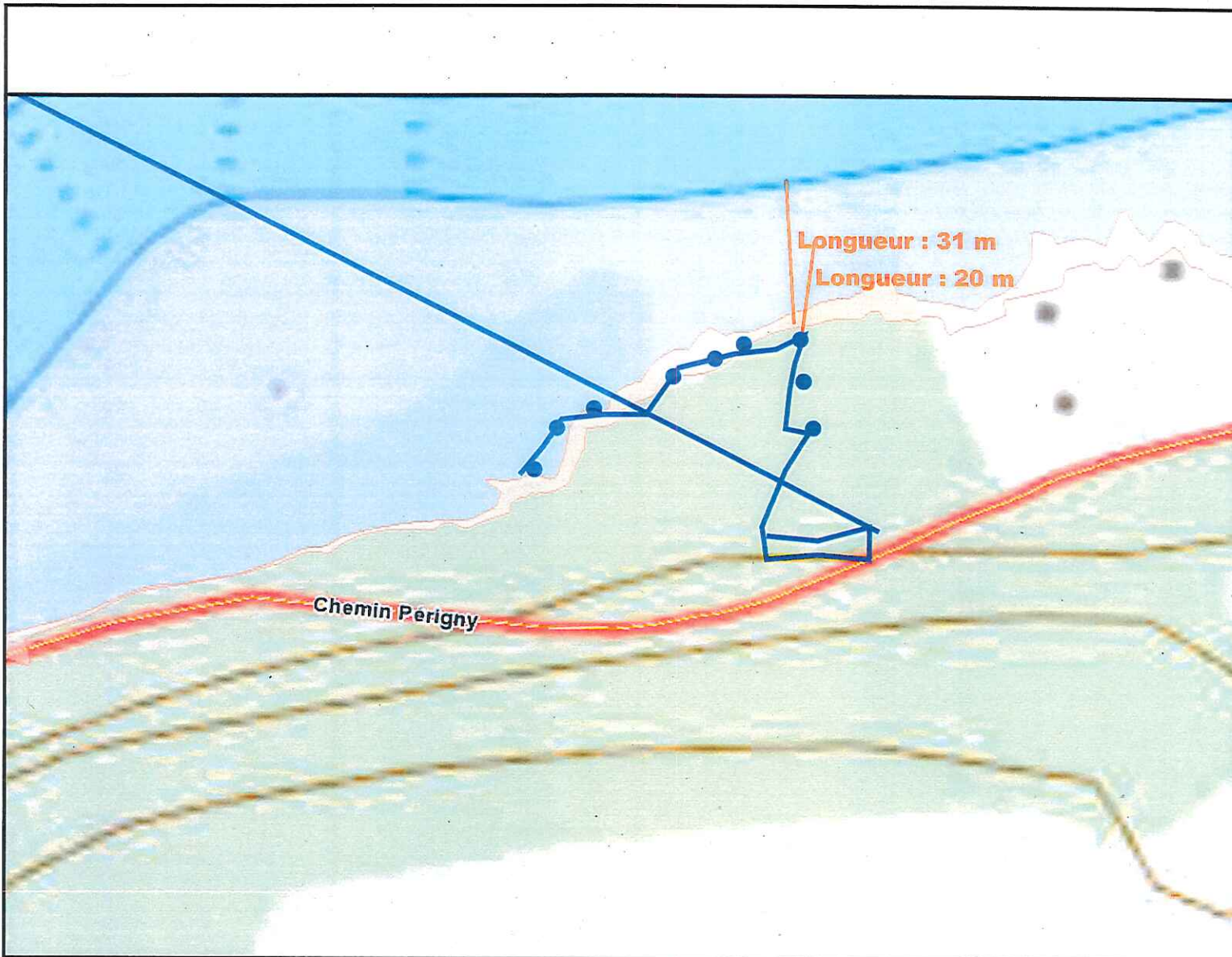
Source(s) des données :

Certaines données peuvent ne pas être incluses dans le © Gouvernement du Québec.
© Gouvernement du Québec, 2017

Développement durable,
Environnement et Lutte
contre les changements
climatiques

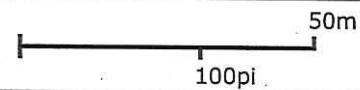
Québec

Préparé par:
Julie Gaudreau
Secteurs agricole, hydrique, municipal
et naturel (C)
2017-06-21



- ▲ Cotes de crues
 -
- ▲ Arcs de raccord
 - arc de raccord 0-100 ans
 - arc de raccord 0-20 ans
 - arc de raccord 20-100 ans
- ▲ Limites des plaines inondables de 2 ans
 - Ligne des hautes eaux
- ▲ Zones inondables actuelles
 - Zone de crue 0-100 ans
 - Zone de grand courant 0-20
 - Zone de faible courant 0-100ans
 - Zone de grand courant influencée par un barrage
- ▲ Sélection - Municipalités et autres territoires
 -
- ▲ Embouchures des cours d'eau
 - Nommée
 - Non nommée
- ▲ Milieux humides détaillés
 - Eau peu profonde
 - Marais
 - Marécage
 - Prairie humide
 - Tourbière ouverte fen (minérotrophe)
 - Tourbière ouverte bog (ombrotrophe)
 - Tourbières hautes

Échelle : 1 / 1 307



Source(s) des données :

Certaines données peuvent ne pas être incluses dans le © Gouvernement du Québec.
© Gouvernement du Québec, 2017

Développement durable,
Environnement et Lutte
contre les changements
climatiques
Québec

Préparé par:
Julie Gaudreau
Secteurs agricole, hydrique, municipal
et naturel (C)
2017-06-20