

PAR COURRIEL

Trois-Rivières, le 17 septembre 2015

**Objet : Demande d'accès à l'information**

Monsieur,

Nous donnons suite à votre demande du 16 septembre dernier concernant l'objet précité. Vous trouverez donc en annexe les fiches GTC 1049 et 6097, ainsi que la documentation concernant les propriétés situées au 333, rue Saint-Antoine, et 1620, rue Notre-Dame à Trois-Rivières.

Vous noterez que certaines parties en ont été masquées, et ce, en vertu des articles 53 et 54 de la Loi sur l'accès (...). Conformément à l'article 51 de la Loi sur l'accès aux documents des organismes publics et sur la protection des renseignements personnels (RLRQ, chapitre A-2.1), nous vous informons que vous pouvez demander la révision de cette décision auprès de la Commission d'accès à l'information. Vous trouverez en pièce jointe une note explicative concernant l'exercice de ce recours.

Si vous désirez des renseignements supplémentaires, vous pouvez vous adresser à la soussignée, au numéro 819 371-6581, poste 2014.

Veillez agréer, Monsieur, l'expression de nos sentiments les meilleurs.

Original signé

Chantal Deshaies

p. j.



*cc: J. Demers  
S. Biquière  
D. Flomard.*

*87.12.11*

NOTE DE SERVICE

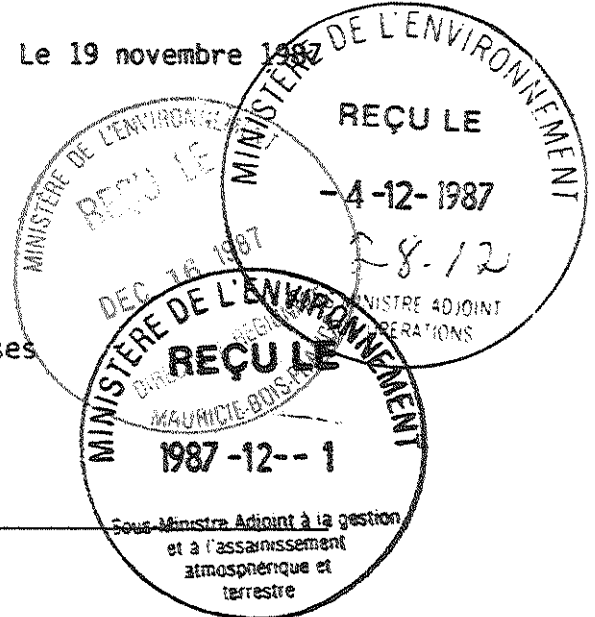
DATE : Le 19 novembre 1987

À : Monsieur Jean-A. Roy  
Sous-ministre adjoint par intérim  
Gestion et assainissement  
atmosphériques et terrestres

DE : Conrad Anctil, directeur  
Direction des substances dangereuses

OBJET : Dossier des cokeries -

N/RÉF: 5124-06-02-06



Suite à l'inventaire des lieux d'anciennes cokeries au Québec, trois (3) lieux méritent une attention plus particulière. Deux (2) de ces lieux sont situés dans la ville de Montréal et un autre dans la ville de Trois-Rivières.

**Terrain de la rue St-Hubert à Montréal**

Il s'agit d'un terrain vacant situé au 5551 de la rue St-Hubert à Montréal. Ce terrain est la propriété de la compagnie "Les Assurances Bélair". Sur place on retrouve une partie des anciennes fondations de la cokerie. Divers débris dont des morceaux de coke et de goudron jonchent le sol à l'extrémité nord du terrain. Une importante flaque de goudron et d'huile est présente au milieu du terrain. Des analyses ont permis de confirmer la contamination du sol et de l'eau de surface par des concentrations importantes d'hydrocarbures aromatiques polycycliques. La Direction générale des opérations secteur ouest a fait effectuer une caractérisation de ce terrain l'an dernier et une copie de ce rapport devrait nous parvenir d'ici peu. Nous attendons de prendre connaissance de ce document avant d'entrer en contact avec le propriétaire en cause.

**Terrain de la rue de Rouen à Montréal**

Ce terrain est situé à l'extrémité nord-ouest de l'intersection des rues Moreau et de Rouen à Montréal. Ce terrain était la propriété de la compagnie Américaine de Fer et de Métaux (AIM)

et a été vendu l'été dernier à la ville de Montréal qui désire y faire la construction d'immeubles à logements. À la demande de la compagnie AIM et de la Ville de Montréal, le terrain a fait l'objet d'une étude préliminaire de caractérisation par la firme <sup>23-24</sup> et la Direction régionale de Montréal-Lanaudière doit nous faire parvenir une copie de ce rapport. Une réunion a eu lieu au début du mois et le consultant doit proposer au Ministère un plan de caractérisation plus exhaustif de ce terrain (voir note du 27 novembre 1987 de Serge St-Laurent).

Notons que des travaux d'excavation des anciennes fondations ont dû être arrêtés le 20 octobre dernier à cause de la présence de goudron sur les parois de certaines fondations ainsi que de plaques de goudron semi-liquide au niveau des sols. Les résultats d'analyse d'échantillons de goudron et de sol permettront de confirmer l'état de la contamination du lieu.

#### Terrain de la rue St-Roch à Trois-Rivières

Ce terrain est situé au 330 rue St-Roch, à l'angle de la rue Champlain, à Trois-Rivières. Actuellement, il est la propriété de la Société immobilière Irving Ltée, laquelle a, à ce jour, complété la construction d'un dépanneur libre-service. De 1860 à 1927, il était occupé par "La Compagnie de gaz de Trois-Rivières".

Lors des visites du terrain, des travaux d'excavation étaient en cours pour permettre l'installation des réservoirs d'essence et des fondations du bâtiment. C'est ainsi que des déchets provenant des opérations de l'ancienne cokerie (coke, charbon, scories) ont été dégagés. Un échantillon représentatif a été prélevé, mais aucun résultat de laboratoire n'est jusqu'à maintenant disponible.

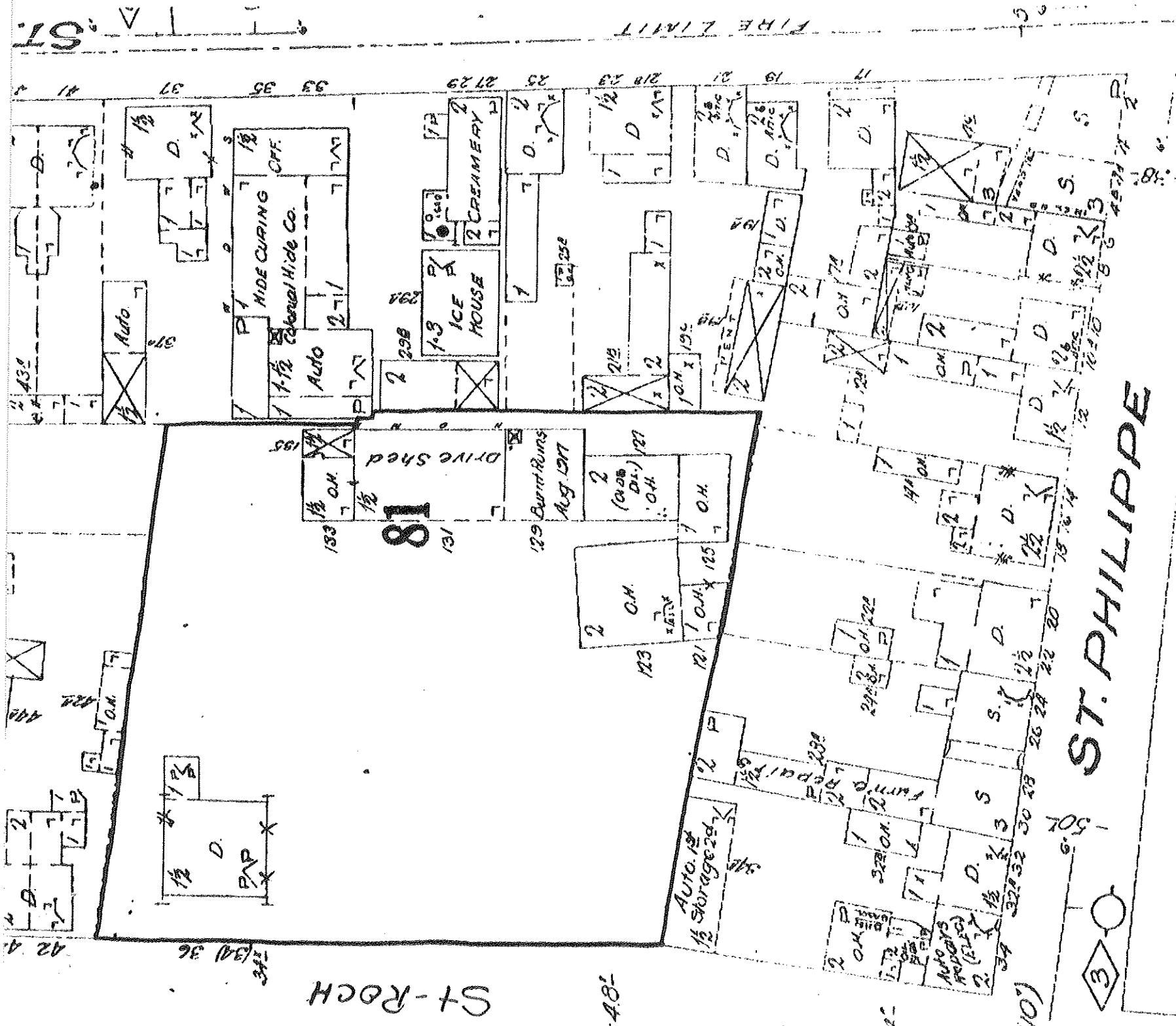
Les 2 et 6 novembre dernier, monsieur Yvan Blouin, directeur par intérim de la région 04, a informé de la situation messieurs <sup>53-54</sup>, des Pétroles Irving, tout en précisant à ce dernier qu'une étude de caractérisation devrait être entreprise sur la propriété concernée. Le devis de caractérisation préparé par la Direction des substances dangereuses est présentement entre les mains des représentants de la région 04 pour consultation.

Depuis, des recherches historiques plus poussées nous ont permis d'apprendre que la propriété de la Société immobilière Irving Ltée, soit le lot 325-5-1 d'une superficie de 22,500 pi<sup>2</sup>, n'est qu'une partie du terrain occupé à l'origine par la cokerie qui lui correspond au lot 325-5 (actuel) d'une superficie minimum de 45,000 pi<sup>2</sup> (voir cartes ci-jointes). Le reste du lot 325-5 est la propriété de la ville de Trois-Rivières et est occupé, d'une part par un stationnement et d'autre part par la rue Champlain. Bien qu'aucune autre action n'ait été posée jusqu'ici par le Ministère, il va de soi que les deux (2) propriétaires concernés soient impliqués au même titre.



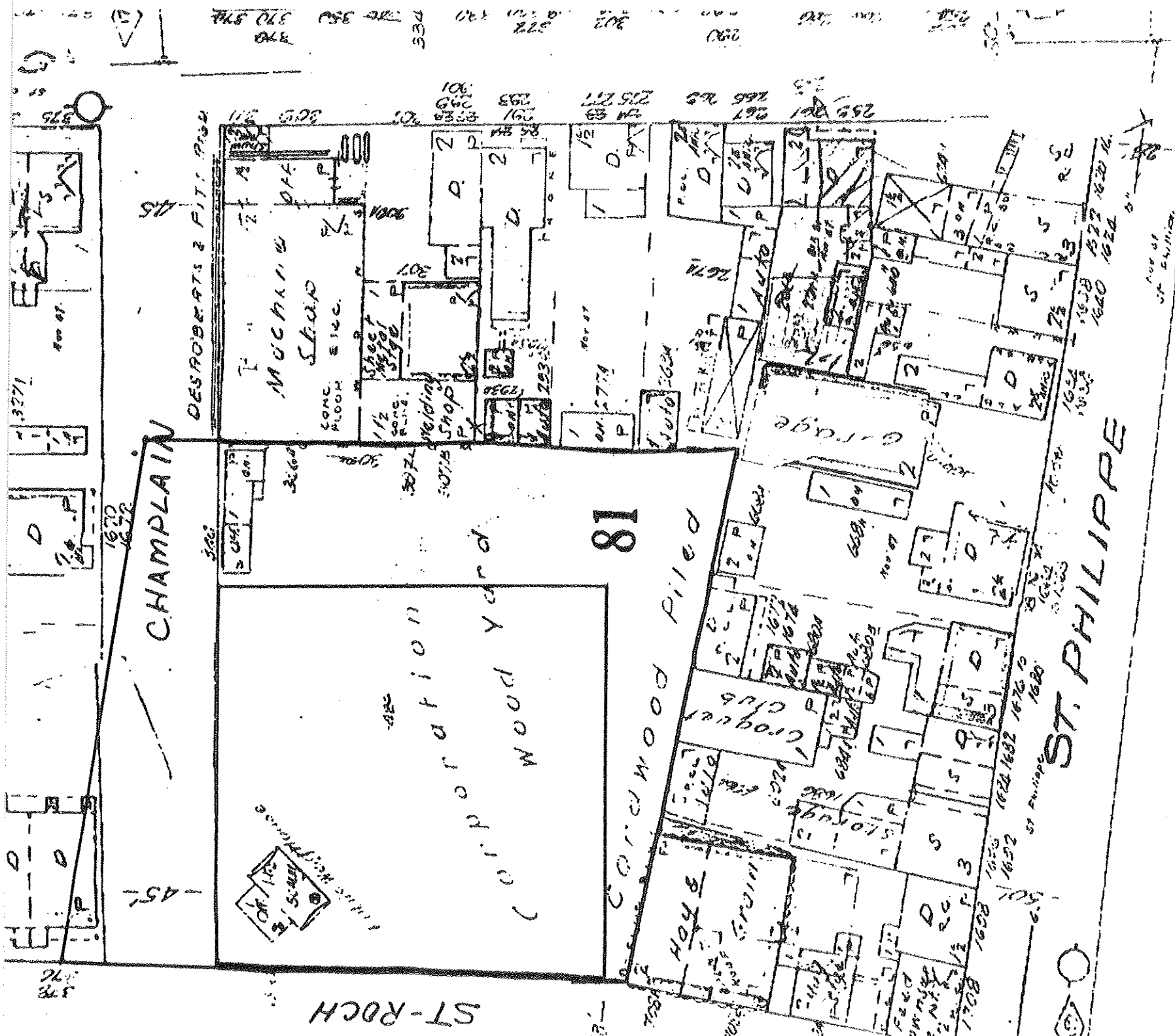
Conrad Anctil, directeur  
Direction des substances  
dangereuses

JH/SST/1d



— Terrain de l'ancienne  
cokerie (avec bâtiments  
existants)

1917



DESROBERTS & FITZPATRICK  
MACHINE SHOP  
CONC. FLOOR  
SHEET METAL SHOP  
WELDING SHOP  
GARAGE  
CROQUET CLUB  
BOYS BOU  
STORAGE  
AUTO

CHAMPLAIN

81

ST. PHILIPPE

ST-ROCH

SCALE 50 FT. = 1 INCH

1947

Terrain de l'ancienne  
cokerie  
Terrain des Petroles  
Irving



Gouvernement du Québec  
 Ministère de l'Environnement  
 Direction régionale  
 de la Mauricie - Bois-francs

Trois-Rivières, le 2 novembre 1987

LP / 87-11-06  
 CJ

REÇU LE
NOV 4 1987
DIRECTION DES SUBSTANCES DANGEREUSES

53-54  
 Irving Oil  
 3200 Notre-Dame  
 Trois-Rivières (Québec)  
 G9A 5J9

Pour info.

Objet: Dossier 5124-06-02

Monsieur,

Lundi le 19 octobre dernier, un représentant du ministère de l'Environnement s'est rendu sur votre propriété située au 330 rue St-Roch, lot 327-5-1, afin d'y effectuer une inspection visant à reconnaître l'emplacement d'une ancienne cokerie. C'est alors qu'il a constaté d'une part que des travaux d'excavation sont actuellement en cours, pour permettre l'installation de réservoirs d'essence, destinés à l'opération d'une station service, et d'autre part, que ces excavations ont permis de mettre à jour des résidus (goudron, charbon décomposé...) habituellement reliés aux opérations d'anciennes cokeries.

La problématique des substances contenues dans les résidus des anciennes cokeries permet de croire à des risques potentiels pour l'environnement. Par conséquent, le ministère considère qu'il serait justifié de préciser l'impact appréhendé, occasionné par la contamination et pour permettre une intervention sécuritaire dans ce dossier, s'il y a lieu.

Veuillez donc communiquer avec nous pour nous faire part de vos intentions à ce sujet, pour tout renseignement complémentaire, ou pour toute suggestion que vous pourriez formuler.

Veuillez agréer, Monsieur, l'expression de mes sentiments les meilleurs.

YVAN BLOUIN  
 Directeur régional  
 par intérim

VB/sl

c.c.: MM. Conrad Anctil  
 J. Louis Goneau, ville de Trois-Rivières

100. rue Laviolette.  
 Trois-Rivières (Québec) G9A 5S9  
 Tél.: (819) 373-7341



Trois-Rivières, le 18 novembre 1987

A: Monsieur Pierre Chaîné  
De: Yvon Lampron  
Objet: Irving Oil - rue St-Roch à Trois-Rivières

---

Le 4 novembre dernier, à la demande de monsieur                      de la compagnie Irving, j'ai assisté à l'échantillonnage de trois sondages situés en périphérie de leur propriété.

Lors de ces sondages, j'ai constaté la présence d'une couche uniforme de résidus noirs, ayant l'aspect de cendres de fournaies qui peuvent être reliés aux activités antérieures qui ont existées sur ce site.

Les sondages ont été effectués en périphérie de la propriété de Irving, soit près du marché actuel, en bordure de la rue Champlain et dans la partie est de leur propriété qui est l'ancien stationnement. Suite à ces sondages, nous pouvons affirmer que les résidus enfouis excèdent la propriété de Irving et je crois qu'il pourrait y avoir des résidences de construites sur cet ancien site de cokerie.

Un historique du site nous permettra de localiser exactement l'étendue de ce site et l'occupation actuelle qui en est faite.

  
YVON LAMPRON  
Technicien  
Secteur Industriel

YL/sl





Sainte-Foy, le 12 novembre 1987

Monsieur Yvan Blouin  
Directeur (par intérim)  
Direction régionale de  
la Mauricie et des Bois-Francs  
100, rue Laviolette  
Trois-Rivières (Québec)  
G9A 5S9




Dossier : 5124-06-02-06

Monsieur,

La présente fait suite aux communications des dernières semaines entre votre Direction régionale et la Direction des substances dangereuses à propos du dossier de l'ancienne cokerie de Trois-Rivières.

Comme convenu avec madame Claudette Journault, nous vous faisons parvenir, pour compléter votre dossier, une copie de chacun des deux (2) rapports de visite rédigés par nos représentants ainsi que quelques photographies.

Veillez agréer, monsieur, l'expression des mes meilleurs sentiments.

  
Conrad Ancil, directeur  
Direction des substances  
dangereuses

JH/ld

P.J.

RAPPORT DE VISITE DE SITE

MONTREAL, 20-10-

ANCIENNE COKERIE DE TROIS-RIVIERES

Lundi le 19 octobre 1987, je me suis rendu, dans le cadre de mon contrat avec Environnement-Québec sur l'identification et la localisation des sites d'anciennes cokeries, à l'hôtel de ville de Trois-Rivières, afin de localiser le site de l'ancienne usine à gaz de la municipalité, et ce à l'aide des archives locales. L'usine fut située sur le lot 327 (maintenant 327-5) au coin de rues St-Roch et Champlain dans le quartier St-Philippe entre 1860 et 1926.

Je me rendis visiter le site. Des travaux d'excavation et de remblaiement étaient en cours. Le greffier de la ville m'avait affirmé au préalable que l'on procédait à l'installation d'une station service du groupe IRVING. Effectivement, de fins de membrane, réservoirs étaient installés à même les excavations pratiquées sur le site. De plus une partie des excavations semblaient destinées à la mise en place des fondations (30' x 30'). Je suis descendu dans chacune des excavations (5 ou 6) afin de constater l'état du sol. Le site est constitué de dépôts meubles de sable stratifiés et plutôt homogènes. Dans toutes les excavations d'importantes strates de résidus d'hydro-carbone ont été notés (présence de cokes, scories, charbon en décomposition).

Ces strates avaient entre 1 et 3 pouces d'épaisseur,  
et étaient intercalées dans la stratigraphie des sables.  
Comme les excavations étaient dispersées aux quatre coins  
du terrain (environ 150' x 150') et qu'elles montraient toutes  
la présence de résidus charbonniers il semble y avoir  
contamination sur l'ensemble du site. Les excavations  
avaient environ 5' de profondeur.

Marc Sackem Jr.

géographe, M. env.

## NOTE DE SERVICE

DATE : Le 2 novembre 1987

À : Claudette Journault  
DE : Serge St-Laurent  
OBJET : Rapport de visite du lieu de l'ancienne cokerie de  
Trois-Rivières.  
N/RÉF: 5124-06-02-06

---


Le jeudi 22 octobre dernier, en revenant de Montréal, j'ai fait un arrêt à Trois-Rivière afin de visiter le terrain de l'ancienne cokerie. Le terrain est situé aux coins de rues St-Roch et Champlain à Trois-Rivières et la compagnie Irving y construit présentement une station d'essence avec lave-auto et dépanneur.

Même si une bonne partie des sols ont été excavés afin de permettre l'installation des réservoirs d'essence ainsi que des fondations pour les divers bâtiments, il a été facile de retrouver quelques vestiges de l'ancienne cokerie. Tel que l'on peut le voir sur les différentes photographies prises lors de la visite, une couche de déchets de cokerie (coke, charbon, débris de bois) d'une épaisseur variant de 10 à 30 cm est omniprésente.

Cette couche est située à une profondeur d'environ 30 à 40 cm de la surface. Ces déchets sont très compacts et ont une faible odeur d'hydrocarbures. Un échantillon représentatif a été prélevé au centre du terrain et les résultats d'analyse des différents paramètres devraient nous parvenir aux environs du 10 novembre 1987 du laboratoire de Montréal.

Aucune trace de goudron liquide ou de contamination des sols par les huiles minérales n'était visible en surface ni jusqu'à la profondeur excavée (environ 2 m). L'étendue de la contamination par les déchets solides semble s'arrêter à l'intersection des rues St-Roch et Champlain mais il n'a pas été possible de vérifier si celle-ci s'étendait plus à l'est (endroit où sont situés la roulotte ainsi que le stationnement).

Considérant la nature de ces contaminants (les déchets de cokeries sont habituellement contaminés par les hydrocarbures aromatiques mono et polycycliques, les composés phénoliques, les métaux lourds, les cyanures et le soufre), il serait nécessaire d'évaluer l'étendue de la contamination d'autant plus qu'un marché public est situé à proximité immédiate. Bien entendu, d'autres analyses s'avéreront nécessaires si l'échantillon prélevé confirme la présence de contaminants majeurs.



Serge St-Laurent  
Chimiste, M.Sc.  
Direction des substances  
dangereuses

SSL/1r

## MAURICIE

# SYSTÈME DE GESTION DES TERRAINS CONTAMINÉS FICHE TECHNIQUE

### IDENTIFICATION

NO FICHE GTC : 1049

NO LIEU : X2003521

ANCIEN NO GTC : 0424

### DOSSIER

NOM LÉGAL DU LIEU D'INTERVENTION : Charbonnerie St-Laurent inc.

NOM DE LA FICHE GTC : Charbonnerie St-Laurent

#### TYPES DE PROPRIÉTAIRE

Privé

#### SECTEURS D'ACTIVITÉ ÉCONOMIQUE

Milieu(x) receteur(s) affecté(s) : Sol

### LOCALISATION

#### ADRESSE CIVIQUE DU LIEU D'INTERVENTION

##### ADRESSE

1620, rue Notre-Dame  
Trois-Rivières (Québec)

##### MUNICIPALITÉ

Trois-Rivières

##### MRC

Ville de Trois-Rivières

##### CODE POSTAL

G9A 6E5

#### LOCALISATION CADASTRALE

##### LOT

2711

2712

2713

##### RANG, CONCESSION ...

##### CADASTRE

Trois-Rivières, Cité de

Trois-Rivières, Cité de

Trois-Rivières, Cité de

##### CADASTRE DU QUÉBEC

1018322

1018323

1018324

#### COORDONNÉES

NO MATRICULE :

DEG.DEC.NAD83

LATITUDE : 46,3400277778

LONGITUDE : -72,5427777778

#### AUTRES ADRESSES AFFECTÉES PAR LA CONTAMINATION

##### ADRESSE

##### MUNICIPALITÉ

##### CODE POSTAL

### CARACTÉRISTIQUES

ÉLÉMENT DÉCLENCHEUR : Inconnu

#### VOLUMES DES SOLS EN M<sup>3</sup>

	PLAGE B-C	>C	>B (TOTAL)
CONTAMINÉS INITIAUX			
TRAITÉS / EXCAVÉS			
RÉSIDUELS (*)			

SUPERFICIE TOTALE DU TERRAIN EN M<sup>2</sup> :

SUPERFICIE AFFECTÉE EN M<sup>2</sup> :

QUALITÉ DES SOLS AVANT RÉHABILITATION :

QUALITÉ DES SOLS RÉSIDUELS APRÈS RÉHABILITATION :

TYPES DE SOLS :

REMBLAI HÉTÉROGÈNE :

ÉPAISSEUR EN M :

### NATURE DES CONTAMINANTS

#### SOLS

Hydrocarbures pétroliers C10 à C50

TYPE DE CONTAMINATION POUR LES SOLS : ORGANIQUE

#### EAU SOUTERRAINE

### EAU SOUTERRAINE

PHASE LIBRE  Aucune  Présente  Éliminée

PROGRAMME DE SUIVI  Aucun  En cours  Terminé

EAU SOUT. RÉHABILITÉE

DÉPASSEMENT DES CRITÈRES D'USAGE POUR L'EAU DE SURFACE ET D'ÉGOUT :

DÉPASSEMENT DES CRITÈRES D'USAGE POUR L'EAU DE CONSOMMATION :

DÉPASSEMENT DU SEUIL D'ALERTE SEULEMENT :

# MAURICIE

## SYSTÈME DE GESTION DES TERRAINS CONTAMINÉS

### FICHE TECHNIQUE

#### IDENTIFICATION

NO FICHE GTC : 1049

NO LIEU : X2003521

ANCIEN NO GTC : 0424

#### TRAITEMENT DU DOSSIER

ACCEPTÉ AU PROGRAMME CLIMATSOL

SOUS ENQUÊTE

ANNÉE D'OUVERTURE : 1990

ACCEPTÉ AU PROGRAMME REVI-SOLS

RECOURS ADMINISTRATIF OU CIVIL

ANNÉE DE FERMETURE :

GÉRÉ PAR ÉVALUATION DE RISQUE

NO GTE : GTE-

#### ÉTAPES D'AVANCEMENT

	NON-NÉCESSAIRE	ÉTAPE INITIÉE	ÉTAPE TERMINÉE / ANNÉE
CARACTÉRISATION	<input type="checkbox"/>	<input type="checkbox"/>	<input type="checkbox"/>
RÉALISATION DES TRAVAUX DE RÉHABILITATION	<input type="checkbox"/>	<input type="checkbox"/>	<input type="checkbox"/>
CONTRÔLE DES OUVRAGES ET SUIVI POST-RÉHABILITATION		<input type="checkbox"/>	<input type="checkbox"/>

TECHNIQUES DE RÉHABILITATION

IN SITU

RESPONSABLES DU DOSSIER

Gaudette, Gilles

#### DÉTAILS DU TRAITEMENT IN SITU

<u>CATÉGORIE DE CONTAMINANTS TRAITÉS IN SITU</u>	<u>QUALITÉ DES SOLS DE CHAQUE CATÉGORIE DE CONTAMINANT</u>	
	AVANT TRAITEMENT	APRÈS TRAITEMENT

#### CONTEXTE PARTICULIER D'UTILISATION

#### DURÉE DES TRAVAUX SUR LE TERRAIN

ÉCHEC AU TRAITEMENT:

DÉBUT RÉEL :

FIN RÉELLE :

DURÉE : Jour(s)

SUPERFICIE TRAITÉE IN SITU EN M<sup>2</sup> :

TRAVAUX RÉALISÉS PAR:

VOLUME TRAITÉ IN SITU EN M<sup>3</sup> :

#### ANNOTATION DE LA FICHE

DERNIÈRE DATE DE SAISIE : 2002-11-13

DATE D'IMPRESSION DE LA FICHE : 2014-04-24

MAURICIE

SYSTÈME DE GESTION DES TERRAINS CONTAMINÉS  
FICHE TECHNIQUE

IDENTIFICATION

NO FICHE GTC : 6097

NO LIEU : X2049348

ANCIEN NO GTC :

DOSSIER

NOM LÉGAL DU LIEU D'INTERVENTION : Les Investissements Olymbec Itée

NOM DE LA FICHE GTC : Les Investissements Olymbec Itée (ancien Bonaprix et Kimball Automobile)

TYPES DE PROPRIÉTAIRE

Privé

SECTEURS D'ACTIVITÉ ÉCONOMIQUE

Milieu(x) receptr(eur(s) affecté(s) : Sol

LOCALISATION

ADRESSE CIVIQUE DU LIEU D'INTERVENTION

ADRESSE

333, rue Saint-Antoine  
Trois-Rivières (Québec)

MUNICIPALITÉ

Trois-Rivières

MRC

Ville de Trois-Rivières

CODE POSTAL

G9A 2J4

LOCALISATION CADASTRALE

LOT

RANG, CONCESSION ...

CADASTRE

610

Trois-Rivières, Cité de

643-13

Trois-Rivières, Cité de

646-3

Trois-Rivières, Cité de

647-1

Trois-Rivières, Cité de

647-2

Trois-Rivières, Cité de

CADASTRE DU QUÉBEC

1210758

COORDONNÉES

NO MATRICULE :

DEG.DEC.NAD83

LATITUDE : 46.3412854368

LONGITUDE : -72.5436503471

AUTRES ADRESSES AFFECTÉES PAR LA CONTAMINATION

ADRESSE

MUNICIPALITÉ

CODE POSTAL

CARACTÉRISTIQUES

ÉLÉMENT DÉCLENCHEUR : Changement d'utilisation

VOLUMES DES SOLS EN M<sup>3</sup>

	PLAGE B-C	>C	>B (TOTAL)
CONTAMINÉS INITIAUX			
TRAITÉS / EXCAVÉS			
RÉSIDUELS (*)			

SUPERFICIE TOTALE DU TERRAIN EN M<sup>2</sup> :

SUPERFICIE AFFECTÉE EN M<sup>2</sup> :

QUALITÉ DES SOLS AVANT RÉHABILITATION :

QUALITÉ DES SOLS RÉSIDUELS APRÈS RÉHABILITATION :

TYPES DE SOLS :

REMBLAI HÉTÉROGÈNE :

ÉPAISSEUR EN M :

NATURE DES CONTAMINANTS

SOLS

EAU SOUTERRAINE

Huiles usées\*

Produits pétroliers\*

TYPE DE CONTAMINATION POUR LES SOLS : ORGANIQUE

EAU SOUTERRAINE

PHASE LIBRE  Aucune  Présente  Éliminée

PROGRAMME DE SUIVI  Aucun  En cours  Terminé

EAU SOUT. RÉHABILITÉE

DÉPASSEMENT DES CRITÈRES D'USAGE POUR L'EAU DE SURFACE ET D'ÉGOUT :

DÉPASSEMENT DES CRITÈRES D'USAGE POUR L'EAU DE CONSOMMATION :

DÉPASSEMENT DU SEUIL D'ALERTE SEULEMENT :



**MAURICIE**

**SYSTÈME DE GESTION DES TERRAINS CONTAMINÉS**  
**FICHE TECHNIQUE**

**IDENTIFICATION**

NO FICHE GTC : 6097

NO LIEU : X2049348

ANCIEN NO GTC :

**TRAITEMENT DU DOSSIER**

ACCEPTÉ AU PROGRAMME CLIMATSOL

SOUS ENQUÊTE

ANNÉE D'OUVERTURE : 2002

ACCEPTÉ AU PROGRAMME REVI-SOLS

RECOURS ADMINISTRATIF OU CIVIL

ANNÉE DE FERMETURE :

GÉRÉ PAR ÉVALUATION DE RISQUE

NO GTE : GTE-

**ÉTAPES D'AVANCEMENT**

	NON-NÉCESSAIRE	ÉTAPE INITIÉE	ÉTAPE TERMINÉE / ANNÉE
CARACTÉRISATION	<input type="checkbox"/>	<input checked="" type="checkbox"/>	<input type="checkbox"/>
RÉALISATION DES TRAVAUX DE RÉHABILITATION	<input type="checkbox"/>	<input type="checkbox"/>	<input type="checkbox"/>
CONTRÔLE DES OUVRAGES ET SUIVI POST-RÉHABILITATION		<input type="checkbox"/>	<input type="checkbox"/>

TECHNIQUES DE RÉHABILITATION

IN SITU

RESPONSABLES DU DOSSIER

Groleau, Guy

**DÉTAILS DU TRAITEMENT IN SITU**

<u>CATÉGORIE DE CONTAMINANTS TRAITÉS IN SITU</u>	<u>QUALITÉ DES SOLS DE CHAQUE CATÉGORIE DE CONTAMINANT</u>	
	AVANT TRAITEMENT	APRÈS TRAITEMENT

CONTEXTE PARTICULIER D'UTILISATION

DURÉE DES TRAVAUX SUR LE TERRAIN

ÉCHEC AU TRAITEMENT:

DÉBUT RÉEL :

FIN RÉELLE :

DURÉE : Jour(s)

SUPERFICIE TRAITÉE IN SITU EN M<sup>2</sup> :

TRAVAUX RÉALISÉS PAR:

VOLUME TRAITÉ IN SITU EN M<sup>3</sup> :

**ANNOTATION DE LA FICHE**

Ancien concessionnaire automobile avec Station-service. Le bâtiment a été démoli en avril 2004. Un projet de réutilisation est en cours.

J'ai rencontré 53-54 (acquéreur potentiel) qui m'a montré une copie d'un rapport de caractérisation indiquant une contamination par des HAM (BTEX) au niveau de l'ancien îlot des pompes et par Ides HAP ailleurs sur le terrain.

DERNIÈRE DATE DE SAISIE : 2004-04-27

DATE D'IMPRESSION DE LA FICHE : 2014-04-24