

PAR COURRIEL

Trois-Rivières, le 28 novembre 2016

Objet : Demande d'accès à l'information

Monsieur,

Nous donnons suite à votre demande, reçue le 31 octobre 2016, concernant la propriété située au 2191, 7^e Rang à Saint-Étienne-des-Grès.

Vous trouverez en annexe la documentation demandée. Il s'agit d'une autorisation datée du 23 mars 2010 et du rapport d'inspection du 10 août 2011.

Vous noterez que certaines parties en ont été masquées, et ce, en vertu des articles 23, 24, 53 et 54 de la Loi sur l'accès aux documents des organismes publics et sur la protection des renseignements personnels (RLRQ, chapitre A-2.1). Conformément à l'article 51 de ladite loi, nous vous informons que vous pouvez demander la révision de cette décision auprès de la Commission d'accès à l'information. Vous trouverez en pièce jointe une note explicative concernant l'exercice de ce recours.

Si vous désirez des renseignements supplémentaires, vous pouvez vous adresser à la soussignée, au numéro 819 371-6581, poste 2014.

Veillez agréer, Monsieur, l'expression de nos sentiments les meilleurs.

Original signé

Chantal Deshaies

p. j.

Trois-Rivières, le 23 mars 2010

AUTORISATION

Camping du lac Blais S.E.N.C.
2191, 7^e Rang
Saint-Étienne-des-Grès (Québec) G0X 2P0

N/Réf. : 7330-04-01-00132-01
400 685 501

Objet : Système de traitement des eaux usées

Mesdames,
Messieurs,

À la suite de votre demande d'autorisation datée du 25 février 2010, reçue le 1^{er} mars 2010 dûment complétée, j'autorise, conformément à l'article 32 de la Loi sur la qualité de l'environnement (LRQ, chapitre Q-2), le titulaire mentionné ci-dessus à réaliser le projet décrit ci-dessous :

Installation d'un système de traitement des eaux usées comprenant :

Pour le système central :

- 1 piège à matières grasses;
- 9 fosses septiques;
- 1 station de pompage;
- 8 éléments épurateurs de type tranchées d'infiltration.

Pour le système sectoriel :

- 6 fosses septiques;
- 6 éléments épurateurs de type modifié.

Le projet est situé sur les lots 2 544 693 et 2 732 029 du cadastre du Québec, dans la municipalité de Saint-Étienne-des-Grès faisant partie de la municipalité régionale de comté de Maskinongé.

Les documents suivants font partie intégrante de la présente autorisation :

- Demande d'autorisation présentée au ministère du Développement durable, de l'Environnement et des Parcs, datée du 25 février 2010, signée par **53-**, ingénieur, comprenant le formulaire de présentation des demandes d'autorisation pour les systèmes de traitement des eaux usées d'origine domestique (incluant les pièces jointes);
- Plans n° GC07-057 intitulés : « Aménagement d'un système d'épuration septique pour un camping », feuillets 1 à 8, signés et scellés par **53-**, ingénieur, le 19 février 2010.

AUTORISATION

-2-

N/Réf. : 7330-04-01-00132-01
400 685 501

Le 23 mars 2010

En cas de divergence entre l'information fournie, la plus récente prévaudra.

Ce projet devra être réalisé conformément à ces documents.

En outre, cette autorisation ne vous dispense pas d'obtenir toute autre autorisation requise par toute loi ou tout règlement le cas échéant.


Pour la ministre,




LSTM/NH/mb

Luc St-Martin, ing.
Directeur régional de l'analyse et de l'expertise
de la Mauricie et du Centre-du-Québec

Préparé par


Nathalie Houle, ing., analyste

Recommandé par


Benoit Sorey, biol., coordonnateur

RAPPORT D'INSPECTION
Centre de contrôle environnemental du Québec

Direction régionale de la Mauricie et du Centre-du-Québec
Région : Mauricie

1. Identification

Date de l'inspection : Mercredi, 2011-08-10	Heure d'arrivée : 14 h 30	Heure de départ : 15 h 06
Inspecteur : Joël Frappier		Accompagné de : ----- Julie Abbott (JA)

N° intervention : 300617648	Type d'intervention : Inspection
N° gestion documentaire : 7330-04-01-00132-00	N° du rapport d'inspection : 400864450
N° demande : 200266837	Type de demande : Document officiel
But de l'inspection : Suite aux autorisations délivrées le 23 mars 2010, effectuer une inspection de conformité des systèmes de traitement des eaux usées.	

Lieu inspecté	
Nom du lieu : Camping lac Blais	
Nom usuel du lieu : Anciennement Henri-Paul Blais	
N° du lieu : 11901741	Type de lieu : terrain de camping
Localisation du lieu inspecté : Adresse du lieu : 2191, 7e Rang Saint-Étienne-des-Grès (Québec) G0X 2P0	
Coordonnées géographiques du lieu : 46,464336111100;-72,803294444400	

Intervenant du lieu			
Nom	Fonction	Adresse postale (si différente du lieu)	No intervenant SAGO
Camping lac Blais	Propriétaire		Y2066403

Conditions météo	
Soleil et Nuage	

Personnes rencontrées		
Nom	Fonction	N° de téléphone (ou autre)
Jean-Marc Hutchins	propriétaire	(819) 535-2783

Mode d'identification			
But expliqué :	<input checked="" type="checkbox"/> oui	<input type="checkbox"/> non	<input type="checkbox"/> s. o.
Mode d'identification :	<input checked="" type="checkbox"/> verbale	<input type="checkbox"/> preuve de statut	
But expliqué à/Identification faite auprès de : M. Jean-Marc Hutchins			

Plainte			
Plaignant rencontré :	<input type="checkbox"/> oui	<input type="checkbox"/> non	<input checked="" type="checkbox"/> s. o.

Photos numériques	
Nombre de photos prises sur le terrain : 6	Nombre de photos annexées au rapport : 6
Toutes les photos annexées à ce rapport ont été prises par Joël Frappier avec un appareil photo de type numérique de marque Panasonic et de modèle DMC-LS80. L'original de ces photos a été conservé conformément à la Directive sur la gestion des photos numériques. La carte mémoire de l'appareil est demeurée en ma possession jusqu'au transfert des photos originales sur le serveur central.	
Les photos sont conservées sur le répertoire sécurisé suivant : M:\Rég-04\frajo02	
Toutes les photos apparaissant au présent rapport sont une fidèle représentation de ce que j'ai vu sur les lieux de l'inspection et aucune n'a été modifiée, sauf : sans objet.	

Autres pièces annexées au rapport	
Numéro	Titre
<input type="checkbox"/> Croquis	
<input checked="" type="checkbox"/> Plan	Plan Atlas SAGO : Localisation sur les lieux
<input type="checkbox"/> Carte	
<input type="checkbox"/> Autre	

Échantillons

Type	Nature	Nombre de points de prélèvements	Nombre de contenants	
<input type="checkbox"/> eau				
<input type="checkbox"/> air				
<input type="checkbox"/> sol				
<input type="checkbox"/> matières résiduelles				
<input type="checkbox"/> matières dangereuses				
<input type="checkbox"/> matières dangereuses résiduelles				
<input type="checkbox"/> flore				
<input type="checkbox"/> faune				
<input type="checkbox"/> pesticides				
<input type="checkbox"/> autre, précisez				
Duplicata des échantillons remis :		<input type="checkbox"/> oui	<input type="checkbox"/> non	<input type="checkbox"/> s. o.
Demandes d'analyses jointes au rapport :		<input type="checkbox"/> oui	<input type="checkbox"/> non	<input type="checkbox"/> s. o.

2. Mise en contexte (facultatif)

3. Description de l'inspection

- Sur les lieux (voir les photos #1 et #5), nous avons rencontré une dame, nous nous sommes présentées à cette dame et nous lui avons expliqué le but de notre inspection. Cette dernière nous informe que ce n'est pas elle qui s'occupe des installations septiques du camping. Elle nous invite à la suivre et nous rencontrons un homme se présentant comme étant Jean-Marc Hutchins le propriétaire du camping. Nous nous sommes présentés à M. Hutchins et je lui ai expliqué le but de mon inspection. Nous avons effectué l'inspection en compagnie de M. Hutchins.
- Selon M. Hutchins :
 - Le camping existe depuis au-dessus de 50 ans.
 - Ils sont propriétaires du camping depuis 5 ans.
 - Le camping à 215 emplacements de camping. Il y a 160 emplacements 3 services. Il y a 30 ou 36 emplacements 2 services. Le reste des terrains n'ont pas de service.
 - Les dates d'ouverture du camping sont pour cette année du 13 mai au 15 septembre.
 - Il y a un seul bloc sanitaire pour le camping. Ce bloc sanitaire à 2 toilettes, 1 douche et 2 évier du côté des hommes. Ce bloc sanitaire à 2 toilettes, 1 douche et 2 évier du côté des femmes. Il y a aussi 2 laveuses et une sècheuse.
 - Les travaux pour l'aménagement des nouvelles installations septiques du camping sont en cours, mais elles ne sont pas terminées. C'est [23-24] qui est en charge des travaux et leur ingénieur est M. [53-54]. Les travaux sont échelonnés jusqu'en 2014.
 - Deux des fosses septiques de 1500 gallons chacune et leur champ d'épuration ont été installés sur place.
 - Une de ces fosses septiques et son champ d'épuration ont été installés au printemps 2010 (voir la photo #2).
 - L'autre fosse septique et son champ d'épuration ont été installés au printemps 2011 (voir la photo #3).
 - Chacune de ces fosses dessert 10 emplacements de camping pour des roulottes.
 - Une trappe à graisse est prévue pour le casse-croûte du camping.
- M. Hutchins me montre sur le camping où sont situées les fosses septiques et les champs d'épurations qui ont été mis en place suite à l'autorisation de 2010 (voir les photos #2 et #3).
- Lors de l'inspection, j'ai constaté :
 - La présence de fosses septiques et de champs d'épurations indiquée par M. Hutchins en lien avec l'autorisation de 2010 (voir les photos #2 et #3).
 - Le camping est en opération lors de mon inspection.
 - La présence de plusieurs roulottes sur les lieux.
 - La présence de gens sur les lieux.
 - La présence d'un bloc sanitaire (voir la photo #4).
 - La présence d'une affiche présente sur l'accueil du camping (voir la photo #6).
- Lors de l'inspection, j'ai pris les coordonnées GPS près de la fosse septique vue sur la photo #2. Ces coordonnées sont : NAD83, degrés décimaux : Latitude 46.46318° et Longitude -72.80560°. (Voir le plan Atlas SAGO pour la localisation près de la fosse septique (photo #2)).

Date de l'inspection : Mercredi, 2011-08-10

No de gestion documentaire : 7330-04-01-00132-00

3. Description de l'inspection

- Lors de l'inspection, j'ai pris les coordonnées GPS près de la fosse septique vue sur la photo #3. Ces coordonnées sont : NAD83, degrés décimaux : Latitude 46.46240° et Longitude -72.80400°. (Voir le plan Atlas SAGO pour la localisation près de la fosse septique (photo #3)).

Note : Le jour même Mme Julie Abbott (technicienne pour le CCEQ du MDDEP) a effectué une inspection sur place concernant l'eau potable du camping.

4. Vérification complémentaire à l'inspection (si requis)

En date du 7 octobre 2011, j'ai consulté les autorisations et les plans et devis du dossier # 7330-04-01-00132.01.

5. Conclusion

Des installations septiques ont été mises en places, pour le Camping lac Blais, suite à l'autorisation émise le 23 mars 2010. Cependant, il reste encore des travaux à compléter sur les lieux en référence à l'autorisation émise le 23 mars 2010.

6. Recommandations

Continuer le suivi du dossier.

Signature : Joël Frappier

Joël Frappier 2011/10/07

Date de rédaction : 2011/10/07

7. Vérification du rapport d'inspection

Approuvé par :

Signature :

Richard Beauregard

Fonction :

Chef d'équipe

Date :

2011/10-12

Commentaires :

Annexe - Photos

Photo no : 1

Fichier : P1040788

Description :

Vue de l'accueil du camping.



Joël Frappier

Photo no : 2

Fichier : P1040789

Description :

Emplacement d'un champ d'épuration.

Emplacement d'une fosse septique.
Situé près des coordonnées GPS :
NAD83, degrés décimaux :
Latitude : 46.46318°
Longitude : -72.80560°



Joël Frappier

Photo no : 3

Fichier : P1040790

Description :

Emplacement d'un champ d'épuration.

Emplacement d'une fosse septique.
Situé près des coordonnées GPS :
NAD83, degrés décimaux :
Latitude : 46.46240°
Longitude : -72.80400°



Joël Frappier

Annexe - Photos

Photo no : 4

Fichier : P1040791

Description :

Vue du bloc sanitaire du camping.



Joël Frappin

Photo no : 5

Fichier : P1040792

Description :

Vu du bâtiment abritant le restaurant du camping.

Vue de l'accueil du camping.



Joël Frappin

Photo no : 6

Fichier : P1040793

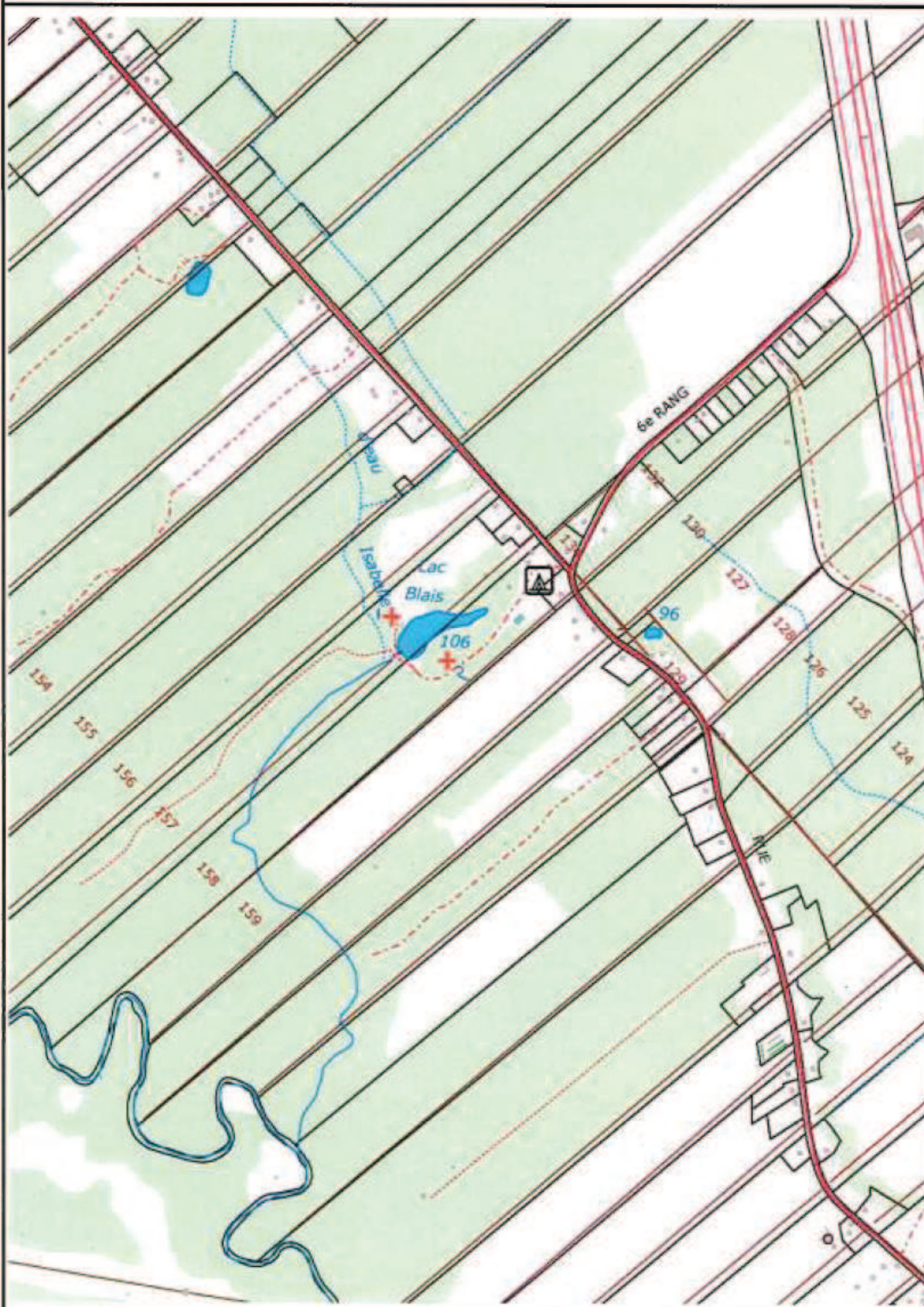
Description :



Vu de l'affiche présente sur l'accueil du camping.



Joël Frappin

Localisation sur les lieux



- Index contour cadastre Qc**
-  Index contour
- Lots cadastre Qc**
-  Lot
- No de lot cadastre Qc
-  Numéro de lot
- No de plan compl. superficière cadastre Qc
-  Numéro de plan compl. superficière
- Anciens cadastres et rangs**
-  Cadastre
-  Rang
- Anciens lots**
-  Lot
-  Lots non actualisés
- Localisation près d'une fosse septique (photo #2)**
-  46.46318, -72.80560
- Localisation près d'une fosse septique (photo #3)**
-  46.46240, -72.80400

Échelle approximative : 1 / 8 791

 300 m



Source(s) des données :

Joël Frappier 2011/10/06

Développement durable,
Environnement
et Parcs

Québec 

Mauricie - Secteur municipal (C)

Préparé par :
Joël Frappier
2011-10-06

© Gouvernement du Québec, 2011